

Commune de  
**Saint-Hilarion**  
Yvelines  
40 route de Rambouillet - 78125 Saint-Hilarion - Tél : 01 34 83 57 15

### Plan Local d'Urbanisme



PLAN DES SERVITUDES - Commune **6.2**

- Prescription de la révision du Plan Local d'Urbanisme le 11 septembre 2009  
- Arrêt du projet le 16 novembre 2012  
- Dossier soumis à enquête publique du 20 mars 2013 au 20 avril 2013  
- Plan Local d'Urbanisme approuvé le 5 juillet 2013






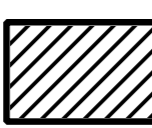



**ECHELLE :**  
1/6000

**PHASE :**  
Approbation



OYA Agence d'aménagement et d'urbanisme  
4bis, rue Saint-Barthélemy, 28000 Chartres  
contact@oya.fr  
02 37 91 06 08

Vu pour être annexé à la délibération du conseil municipal du 5 juillet 2013 approuvant le plan local d'urbanisme de la commune de Saint-Hilarion.  
Le Maire,

- Servitudes :**
-  AS1 : périmètre de protection rapproché
  -  AC1 : Monuments historiques
  -  AC1 : Périmètre de protection des monuments historiques
  -  AC2 : Sites classés
  -  PM1 : Plan de Prévention des risques (risque d'effondrement ou d'affaissement du sol liés à la présence d'anciennes carrières souterraines abandonnées)
  -  PT1 : Transmissions radioélectriques (Zone spéciale de dégagement de la liaison hertzienne)
  -  PT3 : Communications téléphoniques et télégraphiques
  -  T1 : Chemins de fer
  -  I4 : Canalisations de transport d'électricité

**Localisation des cinq bornes armoriées face à la mairie de Saint-Hilarion :**

-  Bornes armoriées

